

Skanderborg Kommune
Miljø og Planudvalg og økonomiudvalg
CC Karen Lindemann, Søren Lynggaard, Tage Nielsen , Kristian Skovhus
Adelgade 44
8660 Skanderborg

Sjelle mark 11. april 2012

Kære politikere og embedsmænd ved Skanderborg Kommune.

Hermed indsigelse mod eventuel opstilling af vindmøller mellem Sjelle og Skjørring ved Galten.

Vi er en række stærkt bekymrede borgere, som boer nordøst til nordvest for den planlagte placering og indenfor en radius af 0,5 – 1km.

Vi er meget forundret over, at Skanderborg Kommunen kan tænke på at give lov til opstilling af tre kæmpe møller i et område, som på tre sider er afgrænset af byerne Skjørring på vest siden, Sjelle på øst siden, Skovby-Galten syd for området, samt af os i en række mindre landejendomme nord for det område hvor placeringen er påtænkt.

Der er derfor tale om et land område, som er traditionel beboet med små spredte landbrugsejendomme i mellem landsbyerne. Denne bebyggelse er kendetegnet for det østjyske og det medfører en tæt befolkning der ikke giver de store åbne afstande.

Derfor er det ikke uden gener for områdets beboer, hvis der bliver opstillet kæmpemøller af den størrelse som der er på tale. Disse kæmpe maskiner vil frembringe vindstøj fra den store rotor, og lavfrekvente støj fra de meget store roterende maskindele.

Vindstøjen fremkommer af det store areal som vingerne afdækker, samt hver gang vingerne passere forbi tårnet.

Den **lavfrekvente støj** kan dels fremdrives over lange afstande gennem vibrationer i jorden, men også være luftbårne. Den lavfrekvente støj er umuligt at fjerne og dermed et faktum for maskiner af denne størrelse.

Det er også et faktum at folk som boer tæt på møller af denne størrelse vil få søvnbesvær og gener fra den støj som fremkommer. Livskvaliteten som nabo til disse kæmpemaskiner vil uden tvivl blive forringet.

Andre gener er **skygge virkninger** fra vingerne i perioder af året, hvor solen står lavt på himlen. Placeringen af møller kan ikke være mere uheldig da skygningen for morgensolen vil ramme Skjørring, skygning for aftensolen vil ramme Sjelle og landejendommene nord for møllerne vil også blive påvirket henholdsvis morgen og aften.

Teknisk er det muligt at stoppe møllerne i de tidsrum, hvor dette fænomen vil påvirke os, men med denne uheldige placering vil det blive mange driftstimer per år og alle ved, at når møllerne først er i drift, så bliver de ikke stoppet. Derfor vil det igen bliver naboerne til møllerne som bliver taberne.

Lovgivning på vindmølle området:


Det er vores indtryk at den lovgivning der findes for vindmøller er svag og upræcis. En af årsagerne er, at det er svært at måle sig til et retvisende billede af støjniveauet fra vindmøllerne. Der er en lang række faktorer som spiller ind på målingerne så som vindhastighed, skyet vejr – ikke skyet vejr, afstand til møllerne, refleksioner fra bygninger og m.m.

Faktum er at en vindmølle må støj 44 dB udenfor beboelsen og 20 dB inde i beboelsen. Alene denne måde at opstille regler på viser at lovgivningen ikke er på plads. Om sommeren, hvor vi typisk sover for åbne vinduer, vil den udvendige støj på 44 dB komme ind i huset svare til en lastbil der holder i tomgang på gårdspladsen.

At lovgivningen er svag og utilstrækkelig, betyder at vi som naboer står meget svagt i tilfælde af en retssag. Taberne vil uden tvivl blive beboerne i området, som må leve med de gener som bliver konsekvensen af en eventuel fejl placering af kæmpe vindmøller i det "åbne" land.

Eksempel på placering ved voldbyvej 65

For at illustrere faktiske forhold med kæmpemøller på land og for at vise kommunens politikere og embedsmænd, hvilken fremtid man er ved at udsætte os naboer for, viser nedestående billede af nr. 65 hvordan møllerne vil blive meget dominerende, og ovennævnte problemer som støj, blik og forringelse af livskvalitet blive et stort problem.



Wedelslunds området er et særlig bevaringsværdigt kulturlandskab.

Skanderborg Kommune har tilbage i 2009 udarbejdet en kommuneplan, hvorfra vi har plukket en række afsnit som beskriver de særlige værdier som netop Wedelslund området repræsenterer.

Vi vil derfor anbefale jer politiker og embedsmænd at respektere de beslutninger som tidligere er taget vedrørende de særlige bevaringsværdige kulturlandskaber.

Vi vil også anbefale Skanderborg kommune at afslå muligheden for at opstille disse kæmpe maskiner 90 meter oppe i luften.

Vindmøller af denne størrelse bør ikke være tilladt at opstille på land, og slet ikke i mellem to byer med tilhørende landejendomme, skole og to landsbykirker.

Det vil være at udvise mangel på respekt for kommunens borger.

Med venlig hilsen.

Side 1
12/4-12

		8464		GALTEN - SJELLE		Bevilling	
BENGT HØRIG	VOLOBYVEJ 61	8464	GALTEN	-	SJELLE	Bent Hørig	
Orn & Møller	4	63	"	"	"	Orn & Møller	
Sinnechøller	"	"	"	"	"	Sinnechøller	
JØRN JENSEN	"	65	"	"	"	Jørn Jensen	
Søren Jørgensen	"	59	"	"	"	Søren Jørgensen	
Eise Marie Jepsen	"	59	"	"	"	Eise Marie Jepsen	
Hanne Nørgaard	"	65	"	"	"	Hanne Nørgaard	
Jeanette Heeg	"	61	"	"	"	Jeanette Heeg	
Jytte Møller	"	80	"	"	"	Jytte Møller	
Bilung Thomassen	"	80	"	"	"	Bilung Thomassen	
Hanne Hansen	Lyngballevej 1		"	"	"	Hanne Hansen	
Kim Hansen	Lyngballevej 1		"	"	"	Kim Hansen	
Angelise Bach	Lyngballevej 2		"	"	"	Angelise Bach	
Jean Bach	Lyngballevej 2		"	"	"	Jean Bach	
METTE S. OFFERSEN	LYNGBALLEVEJ 4		"	"	"	Mette S. Offeresen	
Bent N. Rosmers	Lyngballevej 7		"	"	"	Bent N. Rosmers	
Mette Jørgensen	Uoldbyvej 78		"	"	"	Mette Jørgensen	
Karsten Hegelund	Uoldbyvej 78		"	"	"	Karsten Hegelund	

Voldbyvej 70
- 1 -

Peder Pedersen
Heidi G. Pedersen

Voldbyvej 72

Estrid Huff
Niels Kristian Egegaard.

Voldbyvej 72

Voldbyvej 74

John Poulsen

Voldbyvej 74

Helene Poulsen, med-af menighedsråd

Dyrhøvej 7

Michael Wiib

Dyrhøvej 9

Bjorn Andersen Jens Andersen

Dyrhøvej Thorsø
Dyrhøvej 5
- 1 -

Thors Andersen
Jens Søllberg
Mikkel Søllberg

Dyrhøvej 2

Knutte Kærnesfæ

Dyrhøvej 2

8464 Gøtten. Jørgen

Dyrhøvej 1

Boje Thomsen

Voldbyvej 53

Anders, Lærke Bjarne Gade


Voldbyvej 76

Torsten & Eva Pedersen

Gl. Skolevej 12

Emma Melgaard N. Melgaard

Bilag 1: Udklip fra Kommuneplan 09 - side 129



Hvad er værdierne sårbare overfor

Områder af særlig geologisk interesse er især sårbare over for ændringer, som ødelægger eller slører landskabets oprindelige udseende.

Med ødelæggelser menes her ændringer i de karakteristiske oprindelige landskabsformer, som ikke kan genoprettes. Det kan være ødelæggelser, der kan ske i forbindelse med råstofindvinding og terrænregulering.

Herudover er de geologiske værdifulde områder også sårbare over for:

- dominerende eller forstyrrende bebyggelse og anlæg
- sløring af landskabet i form af tilplantning med skov, juletræskulturer og naturlig tilgroning
- ændringer i jordlagsstrukturen i forbindelse med dræning

Presset på de geologiske værdifulde landskaber er taget til med byudvikling, større vejanlæg, plantning af ny skov, råstofindvinding og lignende. Herudover er nogle anlæg, som f.eks. vindmøller, blevet så store, at de virker dominerende i landskabet over langt større afstande end tidligere.



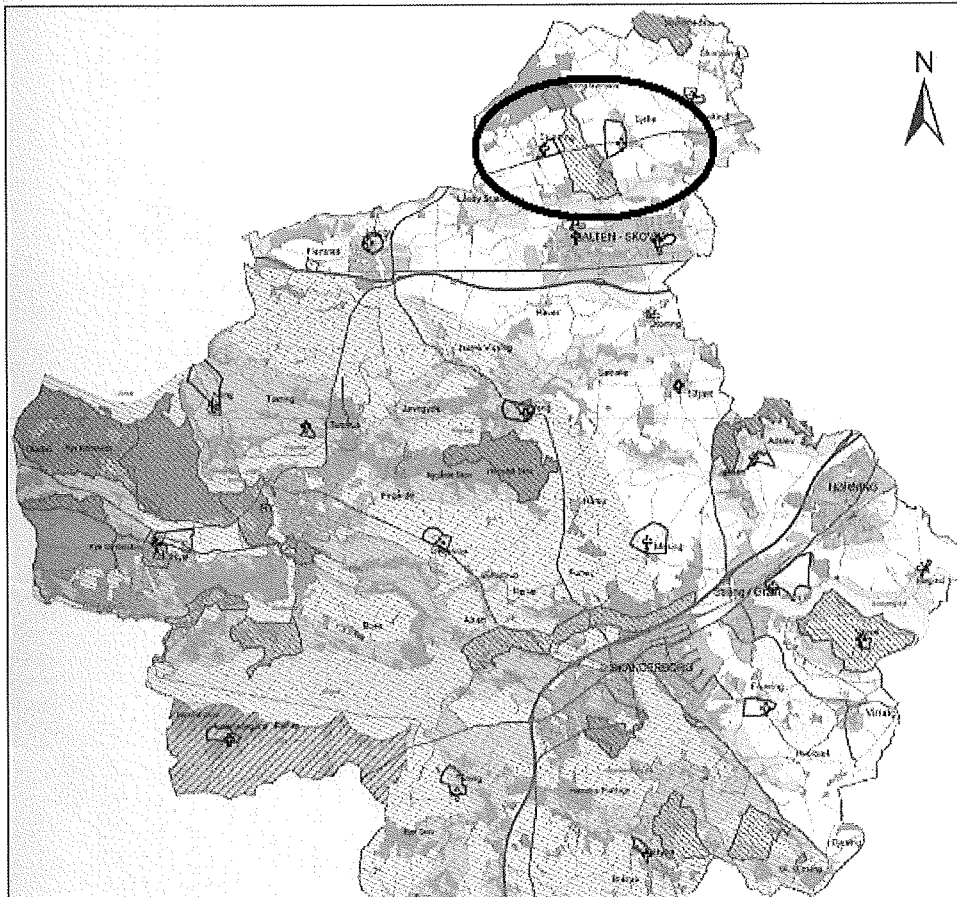
Storlandbruget 1536-1750

De tilknyttede temaer er primært herregårdslandskabet, landbrugslandskabet, veje og vandmøller. Perioden er ikke mindst præget af en øget velstand hos adelen, der blev omsat i sammenlægning, opkøb og inddragelse af bøndergods og en heftig byggeaktivitet i det østjyske område. Der er i kommunen udpeget fem hovedgårde, Herschendsgåve, Kalbygård, Nissumgård, Sophiendal og Wedelslund. Herudover er Skanderborg Slot og Dyrehaven udpeget som kulturmiljø.












Vandmøller er et tema, der rækker over flere perioder. Nogle af de ældste vandmøller kan føres tilbage til middelalderen. De udpegede møller i kommunen er Rye Mølle, Vestermølle, Hede Mølle, Jeksen Mølle, Kollens Mølle og Bodil Mølle.

Kortbilag 3: Landskab og kultur



Signatur



-  Kirke med indsigt
-  Kirkeindsigtsområde
-  Bevaringsværdig kulturmiljø
-  Særlig geologisk interesseområde
-  Geologisk rammeområde
-  Uforstyrret landskab
-  Særlig landskabelig interesseområde
-  Nuværende og planlagt byzone
-  Perspektiv byvæksareal